

## 2. oldal

eTrex 22x/32x

Gyors üzembehelyezési útmutató

### Első lépések

#### **FIGYELEM!**

Olvasd el a termék dobozában található, a termékre vonatkozó figyelmeztetéseket és más fontos információkat tartalmazó *Biztonsági szabályok és fontos tudnivalók a termékről* című fejezetet!

### Termék áttekintése

- 1 - Zoom gombok. Nyomd meg a nagyításhoz, kicsinyítéséhez.
- 2 - Vissza gomb. Nyomd meg, hogy visszalépj az előző menübe.
- 3 - Hüvelykujjal vezérelhető botkormány. Mozgatásával görgetheted a kijelző képét, kijelölhetsz elemeket. Nyomd meg, hogy kiválassz egy elemet!
- 4 - Menü gomb. Nyomd meg a menü megnyitásához. Nyomd meg kétszer, hogy visszalépj a főmenübe.
- 5 - Ki- és bekapcsoló gomb. Megnyomásával szabályozhatod a háttérvilágítást. Lenyomva tartva be- és kikapcsolhatod a készüléket.
- 6 - Mini USB-port (fedél alatt).
- 7 - Elem fedlap.

### 3. oldal

- 8 - Elem fedlapot záró gyűrű.
- 9 - Karabiner rögzítő.

#### Tudnivalók az elemekről

##### **FIGYELEM!**

A termék használati hőmérséklete meghaladhatja bizonyos elemek használati hőmérsékletét. Az alkáli elemek magas hőmérsékleten megrepedhetnek.

##### **MEGJEGYZÉS**

A hőmérséklet csökkenésével az alkáli elemek jelentősen veszítenek teljesítményükből. Ezért fagyponthoz alatti hőmérsékleten használj lítium-ion elemet!

#### **AA elemek behelyezése**

A készülék két AA elemmel működik (nem tartozék). A legjobb teljesítmény érdekében használj NiMH-akkumulátort vagy lítium-ion elemet!

1. Fordítsd el a D-gyűrűt az óramutató járásával ellentétes irányba és húzd fel a fedél eltávolításához!
2. Helyezd be az elemeket! Ügyelj a megfelelő polaritásra!
3. Helyezd vissza a fedelet, a gyűrűt fordítsd el az óramutató járásával megegyező irányba!

#### **Az elem típusának kiválasztása**

1. A főmenüből lépj be a **Beállítások > Rendszer > Elem típus** menübe!

## 4. oldal


2. Válaszd ki az **alkáli, lítium-ion** elemet, vagy az **NiMH-akkumulátort!**

### Készülék be- és kikapcsolása

Tartsd lenyomva ki- és bekapcsoló gombot!

### Műholdjel keresése

A műholdjel megtalálása 30-60 másodpercet vesz igénybe.

1. Menj ki a szabadba!
2. Szükség esetén kapcsold be az eszközt!
3. Várj, amíg az eszköz keresi a jelet! A villogó ? jelzi, amíg a készülék keresi a pozíciót. A  jel mutatja a műhold jelének erősségét.

### Az Iránytű kalibrálása

A készülék (csak az eTrex 32x) háromtengelyű, elektromos iránytűvel rendelkezik. Az iránytűt nagyobb megtett távolság, jelentős hőmérséklet-változás és az elem cseréje után újra kell kalibrálni.

1. Menj ki a szabadba, távol az olyan tárgyaktól (autóktól, épületektől, nagyfeszültségű vezetékektől), melyek befolyásolják a mágneses mezőt!
2. A **menüben** válaszd ki az iránytűt!
3. Válaszd ki az **Iránytű kalibrálása > Start** menüpontot!
4. Kövesd a képernyőn megjelenő utasításokat!

### Navigáció célállomáshoz

1. Válaszd ki a **Hova menüpontot?**
2. Válassz ki egy kategóriát!
3. Szükség esetén a menüben válaszd ki a **Név megadása** menüpontot és írd be a célállomás nevét, vagy annak egy részét!
4. Válaszd ki a célállomást!
5. Válaszd a **Menj** menüpontot! Az útvonal rózsaszín vonalként megjelenik a térképen.




## 5. oldal

6. A navigációhoz használd a térképet (5. oldal) vagy az iránytűt (5. oldal)!


### Navigáció térképpel


#### MEGJEGYZÉS

A készüléken található térképpel készíthetsz aszfalt- és földutakat is felhasználó, gyalogos és kerékpáros útvonalakat, de autós navigációra alkalmas útvonalakat nem.

1. Navigáció indítása egy célállomásra.
2. Válaszd ki a **Térképet!**  
a  jel jelöli a helyzetedet a térképen. Az útvonaladat színes vonal jelzi.
3. További lehetőségek:
  - A hüvelykujjal vezérelhető botkormánnyal mozgathatod a kurzort a kijelzőn, így megtekintheted a térkép különböző részeit.
  - Használd a  és  gombokat a nagyításhoz, kicsinyítéshez.

### Navigáció iránytűvel

Navigáció közben a  jel a célállomásra mutat, függetlenül attól, hogy merrefele mész.

1. Navigáció indítása egy célállomásra.
2. Válaszd ki az **Iránytűt!**
3. Fordulj el, amíg a  jel az iránytűt tetejére nem mutat, majd haladj ebbe az irányba, hogy elérd a célállomást!

### Útpontok

Az útpontok az általad rögzített és a készülékben tárolt helyszínek.

#### Útpont létrehozása

Aktuális helyzetedet útpontként rögzítheted.

1. Válaszd ki az **Útpont kijelölése** menüpontot!

## 6. oldal

2. Szükség esetén válassz ki egy mezőt az útpont módosításához!
3. Válaszd ki a **Kész** opciót!

### Útvonalak

Az útvonal a megtett út rögzítése. Az útvonal fájl a megtett út pontjaihoz társított információkat (idő, hely, emelkedés) tartalmazza. Alapértelmezett beállításként a készülék bekapcsolt állapotban a megtett utat rögzíti, arról útvonal fájlt készít. Az útvonal fájl készítésével kapcsolatos beállításokról a felhasználói kézikönyvben kaphatsz bővebb tájékoztatást.

### Tudnivalók a készülékről

#### Készülék csatlakoztatása számítógéphez

##### **MEGJEGYZÉS**

A rozsdásodás elkerülése érdekében az USB-portot, a port fedelét és ezek környezetét alaposan szárítsd meg, mielőtt a készüléket tölteni kezdenéd vagy számítógéphez csatlakoztatnád!

A számítógéphez csatlakoztatott készülék használatához a készülékbe elemet kell tenned. A számítógép USB-portján keresztül a készülék nem biztos, hogy hozzájut a működéshez szükséges energiához.

1. Vedd le a fedelet a mini USB-portról!
2. Az USB-kábel kisebb végét dugd be a mini USD-portba!
3. Az USD-kábel nagyobb végét dugd be a számítógép USB-portjába!

A Windows-t futtató számítógépeken a készülék eltávolítható vagy hordozható eszközként jelenik meg és előfordulhat, hogy a számítógép a memóriakártyát második eltávolítható eszközként érzékeli. A Mac-et futtató számítógépek a készüléket és a memóriakártyát „mounted volumes”-ként érzékelik.

## **7. oldal**

### **Termékfrissítések**

A számítógépre telepítsd fel a Garmin Express-t ([www.garmin.com/express](http://www.garmin.com/express))!

Így könnyedén hozzáférhetsz az alábbi, Garmin készülékeket érintő szolgáltatásokhoz:

- Szoftverfrissítések
- Térképfrissítések
- Termékregisztráció

### **A felhasználói kézikönyv beszerzése**

A felhasználói kézikönyvben a készülék használatával kapcsolatos információkat és jogi tájékoztatást találsz.

Látogass el a [garmin.com/manuals/etrex22x-32x](http://garmin.com/manuals/etrex22x-32x) oldalra!

### **Technikai részletek**

Használati hőmérséklet: -20°C-tól 70°C-ig (4°F-tól 158°F-ig)

Wireless frekvencia / protokoll: 2.4 GHz @ névleges -1.13 dBm

## 2. oldal

### Biztonsági szabályok és fontos tudnivalók a termékről

#### **FIGYELEM!**

Az alábbi szabályok be nem tartása halálos vagy súlyos sérüléssel járó ütközéshez, balesethez vezethet.

#### **Elemekkel kapcsolatos figyelmeztetések**

A készülék alkáli vagy NiMH elemekkel használható. Az alábbi szabályok be nem tartása megrövidítheti az elemek élettartamát és növeli a készülék károsodásának (tűz, kémiai égés, elektrolitszivárgás) és a személyi sérülésnek a kockázatát.

- Ne szereld szét, alakítsd át, fúrd vagy rongáld meg a készüléket és az elemeket!
- Ne tedd ki tűznek, robbanásnak, egyéb kockázatot jelentő tényezőnek a készüléket és az elemeket!
- Ne használj éles tárgyakat az elemek eltávolításához!
- **AZ ELEMÉKET GYERMEKEKTŐL TARTSD TÁVOL!**  
**SOHA NE VEDD A SZÁDBA AZ ELEMÉKET!** Az elemek lenyelése kémiai égést és a lágy szövetek perforációját, halált okozhat. Az elemek a lenyelést követő 2 órán belül komoly égési sérüléseket okozhatnak. Az elemek lenyelése esetén azonnal fordulj orvoshoz!
- Az elemeket csak kompatibilis elemekkel cseréld ki! Más elemek tűz- és robbanásveszélyesek.

#### **Járműben történő rögzítéssel kapcsolatos figyelmeztetések**

- A készüléket úgy helyezd el a járműben, hogy ne zavarja a sofőrt a kilátásban (1) és ne akadályozza a kezelőszervek (kormánykerék, pedálok, váltókar) működtetését! A készüléket ne tedd rögzítetlenül a műszerfalra (2)! Ne tedd a készüléket légzsák (3) elé!
- Előfordulhat, hogy a szélvédő-rögzítő leesik a szélvédőről. A rögzítőt olyan helyre tedd, hogy akkor se zavarjon, ha leesik! Tartsd tisztán a szélvédőt, hogy a rögzítő ne essen le róla!

#### **Úti navigációval kapcsolatos figyelmeztetések**

Ha a Garmin készülék rendelkezik utcatérképpel és olyan útvonalat javasol, mely kijelölt utakon vezet keresztül, a biztonságos navigáció érdekében kövesd a javasolt útvonalat!

- A járművet mindig biztonságos módon, a legjobb belátásod szerint vezesd! Ne hagyd, hogy a készülék elvonja a figyelmedet a vezetéstől, minden figyelmedet a vezetésnek szenteld! Vezetés közben a lehető legkevesebb ideig nézd a készülék kijelzőjét!
- Vezetés közben ne adj meg célállomást, ne módosítsd a beállításokat és ne végezz olyan műveleteket, melyek a készülék tartós kezelését igénylik! Az ilyen műveletek elvégzése előtt biztonságosan húzdj le az útról!
- A navigáció során gondosan vedd össze a készülék által adott információkat az egyéb körülményekkel (közlekedési táblákkal, útlezárásokkal, útviszonyokkal, forgalommal, időjárás és az egyéb olyan körülményekkel, melyek befolyásolhatják a biztonságos vezetést)! A készülék által jelöltéktől eltérő körülmények esetén a biztonság érdekében mindig állapítsd meg az eltérés okát, mielőtt folytatnád a navigációt!

### 3. oldal

- A készülék útvonalopciókat javasol, és nem váltja ki a sofőr által hozott döntéseket és a sofőr ítélőképességét. Ne kövesd a készülék által javasolt útvonalat, ha ahhoz meg kéne sértened a közlekedési szabályokat, vagy más veszélyhelyzetet teremtenél!

#### Terepen történő navigációval kapcsolatos figyelmeztetések

Ha a Garmin készülék útvonalakat javasol olyan szabadterei sportokhoz, mint a kerékpározás, túrázás, túraautózás, a biztonságos navigáció érdekében kövesd a javasolt útvonalat!

- Terepen történő navigálás során mindig használd a legjobb ítélőképességedet! A Garmin készülék csak útvonalopciókat ajánl, melyekkel nem váltható ki a sportolás közbeni éberség és felkészültség. Ne kövesd a készülék által javasolt útvonalat, ha ahhoz meg kéne sértened a jogszabályokat, vagy más veszélyhelyzetet teremtenél!
- A navigáció során gondosan vedd össze a készülék által adott információkat az egyéb körülményekkel (közlekedési táblákkal, útlezárásokkal, útviszonyokkal, forgalommal, időjárás és az egyéb olyan körülményekkel, melyek befolyásolhatják a biztonságos vezetést)! A készülék által jelöltől eltérő körülmények esetén a biztonság érdekében mindig állapítsd meg az eltérés okát, mielőtt folytatnád a navigációt!
- A terepen történő navigáció megkezdése előtt mindig légy tisztában a környezetben és a sportolásban rejlő veszélyekkel, különös tekintettel az időjárás jelentette kockázatokra! Mielőtt ismeretlen utakon sportolnál, mindig ellenőrizd a felszerelés megfelelő minőségét!

#### **MEGJEGYZÉS**

Az alábbi szabályok be nem tartása személyi sérüléshez, anyagi kárhoz vagy a készülék elromlásához vezethet.

#### **Elemekkel kapcsolatos figyelmeztetések**

- Ne tedd a készüléket vízbe vagy más folyadékba!
- Ne tedd ki a készüléket hőforrásnak és ne hagyd magas hőmérsékleten, például napsütötte autóban! A károsodás elkerülése érdekében vedd ki a készüléket a járműből, vagy napfénytől védett helyen, például a kesztyűtartóban tárold!
- Ne használd a készüléket a nyomtatott útmutatóban és a csomagoláson megadott használati hőmérsékleten túl!
- Hosszabb tárolás alatt a nyomtatott útmutatóban és a csomagoláson megadott használati hőmérsékleten belül tárold a készüléket!
- A készülék és az elemek jogszabályoknak megfelelő, hulladékként történő leadásáról érdeklődj a helyi hulladéklerakónál!

#### **A szélvédő rögzítőre vonatkozó jogi korlátozások**

Mielőtt a készüléket a szélvédőre rögzítve használnád, ellenőrizd a helyi közlekedési szabályokat! Bizonyos helyeken a jogszabályok tiltják a különböző tárgyak elhelyezését a szélvédőn. A **FELHASZNÁLÓ FELELŐSSÉGE A KÉSZÜLÉK JOGSZABÁLYOK SZERINTI RÖGZÍTÉSE!** Szükség esetén rögzítsd a műszerfalra a készüléket!



## **4. oldal**

A Garmin készüléket olyan helyre rögzítsd, ahol nem tereli el a sofőr figyelmét! A Garmin semmilyen felelősséget nem vállal a Garmin készülék használatára vonatkozó helyi jogszabályok megsértéséből eredő bírságért, büntetésért, sérülésért vagy kárért.

### **GPS-szel kapcsolatos figyelmeztetés**

A készülék működésének határfoka csökkenhet az olyan eszközök közelében, melyek olyan földi szélessávú hálózatot használnak, amelynek frekvenciája közel esik a műholdas globális navigációs rendszerek (GNSS, például a GPS) által használt frekvenciához. Ezek a készülékek akadályozhatják a GNSS-jelek vételét.

### **Környezetvédelmi program**

A Garmin termékek újrahasznosításával kapcsolatban bővebb információt találsz a [www.garmin.com/aboutGarmin/environment](http://www.garmin.com/aboutGarmin/environment) honlapon.

### **Megfelelősségi nyilatkozat**

A Garmin kijelenti, hogy a termék megfelel a 2014/53 EU Irányelvnek. Az EU megfelelősségi nyilatkozat teljes szöveg megtalálható a következő linken: [www.garmin.com/compliance](http://www.garmin.com/compliance).

## 5. oldal

### Szoftver licenzszerződés

A KÉSZÜLÉK HASZNÁLATÁVAL ELFOGADOD AZ ALÁBBI SZOFTVER LICENZSZERZŐZÉSBEN MEGHATÁROZOTT FELTÉTELEKET. KÉRJÜK, FIGYELMESEN OLVASD EL A SZERZŐDÉST!

A Garmin Ltd. és leányvállalatai (a továbbiakban Garmin) korlátozott lehetőséget biztosítanak számodra a készüléken található szoftver (a továbbiakban Szoftver) használatára, a termék normál használatának keretein belül. A Szoftverhez kötődő jogok és a szellemi tulajdon a Garminnál és beszállító harmadik feleinél maradnak.

Tudomásul veszed, hogy a Szoftverhez kötődő jogok és a szellemi tulajdon a Garmin és beszállító harmadik feleinek tulajdonai, melyek az Amerikai Egyesült Államok szerzői jogi törvényeinek és a nemzetközi szerzői jogi szerződések oltalma alatt állnak. Továbbá tudomásul veszed, hogy a Szoftver olyan kódja, rendszere, felépítése és szerkezete, melyhez nem jár forráskód, a Garmin és beszállító harmadik feleinek üzleti titkának minősül, továbbá azt is, hogy a Szoftver forráskód formájában szintén a Garmin és beszállító harmadik feleinek üzleti titkának minősül. Kijelented, hogy a Szoftvert és annak részeit nem bontod szét, nem módosítod, nem csökkented az emberi olvashatóságát, illetve semmilyen más módon nem csökkented a Szoftver működési képességét. Kijelented, hogy a Szoftvert nem exportálsz olyan országba, melyre az Amerikai Egyesült Államok és más országok exporttilalma vonatkozik.

### Térképadatokra vonatkozó információk

A Garmin kormányzati és magánforrásokból származó adatokat is felhasznál. Egy bizonyos szinten valamennyi virtuális adat pontatlan. Egyes országok pontos térképei még nem, vagy túlságosan drágán érhetőek csak el.

### Korlátozott jótállás

A KORLÁTOZOTT JÓTÁLLÁS KÜLÖNLEGES JOGOKAT BIZTOSÍT SZÁMODRA. A HELYI JOGSZABÁLYOK TOVÁBBI JOGOKAT BIZTOSÍTHATNAK. A GARMIN NEM ZÁRJA KI, KORLÁTOZZA VAGY FÜGGESZTI FEL A HELYI JOGSZABÁLYOKBÓL EREDŐ JOGOKAT. A TÉGED MEGILLETŐ JOGOK TELJES MEGISMERÉSÉHEZ TANULMÁNYOZD ÁT A HELYI JOGSZABÁLYOKAT!

A nem repülőgépipari termékek alapanyagaira és összeszerelésére a vásárlástól számított egy év jótállás jár. Ez idő alatt bármely alkatrész normál használat mellett bekövetkezett meghibásodása esetén a Garmin – saját döntése alapján – megjavítja vagy kicseréli a hibás alkatrészt. Az ilyen javítás és csere költségei (anyag- és munkadíj) a vásárlót nem terhelhetik, de a szállítás költségei igen. A korlátozott jótállás nem terjed ki:

- i) az esztétikai sérülésekre, karcolásokra, horpadásokra,
- ii) az elhasználódó alkatrészekre, mint amilyenek az elemek, kivéve, ha a termék meghibásodását hibás alapanyag vagy összeszerelés okozta,
- iii) a baleset, helytelen használat, víz, áradás, tűz vagy más természeti erő és külső hatás által okozott sérülésekre,
- iv) a nem hivatalos Garmin szerviz által nyújtott szolgáltatásból eredő hibára,
- v) a Garmin írásbeli engedélye nélkül módosított termék hibájára,

## 6. oldal

- vi) az olyan termék hibájára, melyet nem a Garmin által biztosított töltő- és/vagy adatkábelhez csatlakoztattak.

A Garmin továbbá fenntartja a jogot a jótállás érvényesítésének megtagadására, ha az bármely ország jogszabályaival ellentétes. A Garmin navigációs termékek utazási segédeszközök, pontos irány-, távolság- és pozíciómérésre, térképészethez nem használhatók. A Garmin jótállása nem terjed ki a térképadatok pontosságára és teljességére. A Garmin semmilyen felelősséget nem vállal, és a korlátozott jótállás nem terjed ki az olyan esetekre, amikor a Garmin készüléket olyan eszközök közelében használják, melyek olyan földi szélessávú hálózatot használnak, amelynek frekvenciája közel esik a műholdas globális navigációs rendszerek (GNSS, például a GPS) által használt frekvenciához. Ezek a készülékek akadályozhatják a GNSS-jelek vételét.

A JELEN KORLÁTOZOTT JÓTÁLLÁSBAN MEGHATÁROZOTT, AZ ALKALMAZANDÓ JOG HATÁRAIN BELÜL A LEHETŐ LEGTÖBB LEHETŐSÉGET BIZTOSÍTÓ, JÓTÁLLÁSRA VONATKOZÓ JOGOK KIZÁRÓLAGOSAK. A GARMIN BÁRMILYEN EGYÉB, KIFEJEZETT, HALLGATÓLAGOS, JOGSZABÁLYBÓL EREDŐ VAGY MÁS, JÓTÁLLÁS ILLETVE KOMPENZÁCIÓ IRÁNTI IGÉNYT AZONNAL ELUTASÍT. A KORLÁTOZOTT JÓTÁLLÁS KÜLÖNLEGES JOGOKAT BIZTOSÍT SZÁMODRA. A HELYI JOGSZABÁLYOK TOVÁBBI JOGOKAT BIZTOSÍTHATNAK. HA A HELYI JOGSZABÁLYOK ALAPJÁN EGY ADOTT JOG NEM ÉRVÉNYESÍTHETŐ, ÚGY AZ A JOG A JELEN KORLÁTOZOTT JÓTÁLLÁSBAN MEGHATÁROZOTT IDEIG ÉRVÉNYESÍTHETŐ. BIZONYOS ORSZÁGOKBAN A JOGSZABÁLYOK NEM ENGEDÉLYEZIK A JÓTÁLLÁS ÉRVÉNYESÍTHETŐSÉGI IDEJÉNEK KORLÁTOZÁSÁT. EBBEN AZ ESETBEN A FENTI KORLÁTOZÁS NEM ÉRINT TÉGED. A GARMIN SEMMILYEN ESETBEN NEM VÁLLAL FELELŐSSÉGET, HA A JÓTÁLLÁS A TERMÉK NEM RENDELTETÉSSZERŰ HASZNÁLATÁBÓL EREDŐ, BALESET FOLYTÁN BEKÖVETKEZETT, KÖZVETLEN VAGY KÖVETKEZMÉNYI KÁRT NEM ÉRINTI. BIZONYOS ORSZÁGOKBAN A JOGSZABÁLYOK NEM ENGEDÉLYEZIK A JÓTÁLLÁS ÉRVÉNYESÍTHETŐSÉGÉNEK KORLÁTOZÁSÁT A BALESET FOLYTÁN BEKÖVETKEZETT, KÖZVETLEN VAGY KÖVETKEZMÉNYI KÁROK VONATKOZÁSÁBAN. EBBEN AZ ESETBEN A FENTI KORLÁTOZÁS NEM ÉRINT TÉGED.

Ha a jótállás ideje alatt a jelen korlátozott jótállás szerinti jótállási szolgáltatás iránti igénnyel élsz, a Garmin saját döntése szerint

- i) új vagy használt, a Garmin minőségbiztosítási előírásainak megfelelő alkatrészek használatával megjavítja a terméket,
- ii) új vagy felújított, a Garmin minőségbiztosítási előírásainak megfelelő termékre cseréli a terméket,
- iii) visszatéríti a készülék teljes vételárát.

A JÓTÁLLÁS ÉRVÉNYESÍTÉSÉNEK EZ AZ EGYETLEN MÓDJA. A javított, cserélt készülékekre 90 nap jótállás jár. Ha a termék eredeti jótállása még érvényben van, az új jótállási idő 90 nap, vagy az eredeti 1 év jótállási időből még hátralévő idő.

## 7. oldal

Mielőtt a jótállási szolgáltatás iránti igényvel élnél, kérjük látogass el a [support.garmin.com](http://support.garmin.com) honlapon elérhető, online hibaelhárító felületre! Ha a termék a felület használata után sem működik, lépj kapcsolatba a termék vásárlásának helye szerinti, engedéllyel rendelkező Garmin szervizzel, vagy kövesd a [support.garmin.com](http://support.garmin.com) honlapon található utasításokat! Az Amerikai Egyesült Államokban az 1-800-800-1020-as telefonszámot is hívhatod.

Ha a vásárlás helye szerinti országon kívül szeretnéd érvényesíteni a jótállást, a Garmin nem garantálja, hogy a termék javításához, cseréjéhez szükséges alkatrészek és termékek elérhetők lesznek, mivel a termékválaszték, a hatályos szabványok és jogszabályok országonként eltérők lehetnek. A Garmin ebben az esetben, saját belátása és a hatályos jogszabályok szerint úgy dönthet, hogy a terméket helyettesítő Garmin termékkel vagy alkatrészsel megjavítja vagy kicseréli, vagy felszólít, hogy a terméket juttasd a vásárlás helye szerinti, engedéllyel rendelkező Garmin szervizbe, vagy hogy a terméket juttasd a vásárlás helyétől eltérő, engedéllyel rendelkező Garmin szervizbe, ahol el tudják végezni a termék javítását, de a keletkező vámkötségeket, ÁFÁ-t, szállítási költségeket és a kapcsolódó adókat neked kell megfizetned. Előfordulhat, hogy a Garmin nem tudja megjavítani a terméket a vásárlás helyétől eltérő országban, illetve a megjavított vagy kicserélt terméket az ország hatályos jogszabályai miatt nem tudja visszaküldeni.

**Online aukción történt vásárlások:** Az online aukción történt vásárlások útján beszerzett termékekre nem vonatkoznak a kedvezmények és a Garmin jótállás speciális ajánlatai. Az online aukcióról szóló visszaigazolás nem fogadható el jótállási igazolásként. A jótállási szolgáltatáshoz az eredeti viszonteladó által kiállított nyugta eredeti vagy másolati példánya szükséges. A Garmin nem pótolja az online aukción vásárolt csomagokból hiányzó alkatrészeket.

**Nemzetközi vásárlások:** Bizonyos országok estében az Amerikai Egyesült Államokon kívül, nemzetközi forgalmazók által értékesített termékekre külön jótállás vonatkozhat. Ilyen esetben a jótállást a belföldi forgalmazó biztosítja, helyi szolgáltatásokkal. A forgalmazói jótállás kizárólag a forgalmazó területén érvényes.